






Toeristische zoektocht "Religieus erfgoed in Brabants Haspengouw" Zondag 11 oktober 2009

Routebeschrijving van het Gemeenteplein 3320 Hoegaarden
naar de Stoopkensstraat 24, 3320 Hoegaarden
56,3 km – ca. 1 uur 35 min.

A Gemeenteplein 3320 Hoegaarden


- | | | |
|----|--|------|
| 1. |  Vertrek te voet van het Gemeenteplein naar de Houtmarkt | 53 m |
| 2. |   Flauwe bocht naar links op de Houtmarkt | 12 m |



B **Sint-Gorgoniuskerk**, Houtmarkt 1 3320 Hoegaarden



De toren in witte gobertangesteen uit de streek domineert van verre het beeld van de brouwersgemeente. De kerk staat bekend als grootste rococokerk van het land. Ze kwam tot stand, met kapitaal van de brouwers, in 1754-59, nadat de oudere romaanse kerk was ingestort. De cartouche op de in 2006 gerestaureerde toren verwijst naar Alpäidis, gravin van Hoegaarden, die omstreeks 977-987 het Hoegaardse kapittel stichtte. Daarnaast verwijzen, gelegen naast de kerk, ook het Kapittelhuis en – park (toegankelijk). Kerk en andere gebouwen in de dorpskom getuigen van de welstand die de quasi autonome Luikse enclave in het hertogdom Brabant wist te verwerven. In de kerk is, onder de toren, een beveiligde schatkamer ingericht met een romaanse doopvont, gotisch beeldhouwwerk en ook de palmezel die jaarlijks met palmzondag in processie wordt rondgedragen. Opvallend zijn ook de preekstoel, biechtstoelen en het omvangrijke koorgestoelte. Let wel op waar u loopt: de notabele bouwheren van weleer rusten in de crypte onder u.

- | | | |
|----|--|--------|
| 3. | Neem de auto en rijd verder naar de Houtmarkt | 40 m |
| 4. |  Sla linksaf in de Pastorijstraat | 0,3 km |
| 5. |  Sla linksaf naar de Tommestraat | 0,1 km |
| 6. | Ga rechtdoor in de N221/Tiensestraat | 0,5 km |
| 7. |  Sla rechtsaf naar de Vroentestraat | 0,3 km |

8.  Sla **linksaf** naar de **Kloosterstraat** 0,2 km

9.  Sla **rechtsaf** om op de **Kloosterstraat** te blijven
 Op **Kloosterstraat 20** sla af naar **links** om het **Mariadal** te bereiken en
parkeer uw voertuig in de links gelegen **PARKING**

1,6 km – ca. 3 min.




Sint-Rochuskerk, Mariadal, Kloosterstraat 3320 Hoegaarden



De Sint-Rochuskapel bevindt zich in het domein Mariadal. De gewezen kloosterkerk van de paters Bogaarden werd gebouwd in de tweede helft van de 18de eeuw en is opgetrokken in baksteen met lijstwerk en hoekkettingen van Gobertangesteen. Met het stucwerk van het interieur is de kapel een mooi architecturaal geheel in laatbarokstijl. Het interieur is rijk, stijlvol en stemmig. Het meubilair in Lodewijk XVIe stijl, vormt één geheel met retabel, lambrisering, schijnen en echte deuren, tochtportaal, doksaal met orgel. De communiebank in rococostijl, de geschilderde kruisweg van E. Wante en tien prachtige glasramen maken het geheel een bezienswaardig fijn gerestaureerd monument.

10.  Vertrek **links** in de **Kloosterstraat** 81 m

11.  Bij het **STOP** teken naar **rechts** naar de **Kwadestraat** 0,3 km

12.  Sla **rechtsaf** in de **Klein Overlaar/N221** 1,7 km
Ga verder op de **N221**
Rijd onder de autosnelweg en tegenover **Nr 24** vind U **rechts** de Sint-Lambertuskerk.


2,2 km – ca. 3 min.

D Sint-Lambertuskerk Groot Overlaar 3300 Tienen



De Sint-Lambertuskerk is een van de oudste kerken van de streek. Het vroeg-romaans rechthoekig schip dateert van de 12^{de} eeuw en een vierkante westertoren van de 13^{de} eeuw. Het kleine orgel, in de 19^{de} eeuw door de Tienenaar P.A. Van Dinter gebouwd, werd in 1990 gerestaureerd.

13. Rijd verder over de **N221** naar **Tienen** 0,6 km

14.  Ter hoogte van de lichten sla **rechtsaf** op de **R27/Zuidelijke Ring** 0,5 km
Rijd rechtdoor op de RING

Ter hoogte van de rotonde neem de 3de afslag naar het **Centrum**

17.  Ter hoogte van de derde lichten, naar **links** afslaan in de richting van de **PARKIG Veemarkt** op de **Bostesestraat** 1,5 km
Rijd verder op de **Grotebergstraat**

18.  Flauwe bocht naar rechts op de **Veemarkt**

E  **Sint-Germanuskerk, Veemarkt 3300 Tienen**



Tienen werd ooit de blanke stad genoemd wegens zijn witgekalkte gevels, nu veeleer voor zijn witte torens. Vanop afstand zijn er dat drie: van west naar oost de nieuwe watertoren, de kerken van Onze-Lieve-Vrouw en Sint-Germanus. Sint-Germanus is hiervan veruit de oudste: romaans, met zijn basis in de twaalfde en dertiende eeuw. De kerk staat er ook erg geprivilegieerd: op de hoogte van de Veemarkt, onder meer bereikbaar via twee steile trappen, met een stemmig beiaardhoekje aan de Apostelenhof. De kerk is tevens een voorbeeld van de bouwstenen uit de streek, vooral het kwartsiet van Overlaar. De toren (65 meter) en zijn beiaard (54 klokken) zijn bij gelegenheid te bezoeken. In de kerk tref je de organist aan het werk. Deze kerk is vereerd met het oudste kerkorgel van de Nederlanden. Na rampen in onder meer 1536 en 1635 zijn delen gotisch verbouwd. Mettertijd kwamen delen van de kerk „scheef” te staan. Het koor is zeven graden uit de as van de beuk opgetrokken. De torenspits verzakte na een ontploffing in de stad. In 2003 werden drie muurschilderingen van Yvan Struys ingewijd.

- | | | |
|-----|--|--------|
| 22. |  Verlaat de PARKING Veemarkt richting de Wolmarkt | 42 m |
| 23. |  Sla rechtsaf in de Wolmarkt | 0,3 km |
| 24. |  Scherpe bocht linksaf in de Broekstraat | 0,2 km |
| 25. |  Sla rechtsaf in de Danebroekstraat | 0,2 km |
| 26. |  Sla rechtsaf in de Dokter J. Geensstraat | 81 m |
| 27. |  Flauwe bocht naar links op de Grote Markt | 87 m |
| 28. |  Sla rechtsaf om op de Grote Markt te blijven
PARKING (gratis op zondag) | 38 m |

0,9 km – ca. 2 min.

F  **O.L.V.-ter-Poel, Grote Markt 3300 Tienen**



De ranke kerk op de Grote Markt dankt haar naam aan de „poel” waarop ze is gebouwd. Naar de verering van Onze-Lieve-Vrouw-aan-de-poel verwijst onder meer de grot aan de kant van de Heldensquare. De legende vertelt dat in de 12de eeuw een deugdzaam man werd vermoord en in deze poel werd geworpen. Een vrouw voorspelde de bouw van een tempel op die plaats. Sedert die dag gebeurden er bij deze poel mirakels. Daarom gaf Hertog Jan I van Brabant de toestemming om er een kerk te bouwen. De kerk (1357-15de eeuw) is van architect Jan van Oisy, die er dertig jaar mee zoet was. Tot op vandaag blijven restaurateurs aan het werk. De kerkhaan (25 kilo) en het torenkruis (8 meter lang) is

zopas teruggeplaatst, na bijna 25 jaar. Typisch aan de kerk is dat het schip nooit werd gebouwd. De voorgevel leunt daardoor meteen tegen de twee dwarsbeuken aan. De nissen in de portalen tonen een verfijnd beeldhouwwerk maar verloren hun beelden. In het interieur is Aarschottenaar Pieter-Jozef Verhaegen aanwezig. De kruisoprichting (1689, Niklaas De Backer) is een kopie naar Jan Van Dyck.

29.	Verlaat de PARKING Grote Markt	11 m
30.	Volg de linker zijde van de kerk op de Grote Markt	59 m
31.	↪ Sla rechtsaf in de Gilainstraat	0,2 km
32.	↩ Draai onmiddellijk naar links in de Alexianenstraat , richting RING	0,5 km
33.	↩ Ter hoogte van T , sla naar linksaf , richting RING (Veldbornstraat)	51 m
34.	↪ Draai naar rechts op de N3/Sliksteenest = RING Ga verder op de N3	1,3 km
35.	↩ Sla linksaf ter hoogte van de 2de lichten op de Aandorenstraat/N3 op de hoek van de TIENSE RAFFINADERIJ (borden naar Sint-Truiden/N3) Ga verder op de N3 Ter hoogte van de rotonde rechtdoor door de 2de uitrit te nemen (borden naar Hakendover en Sint-Truiden)	2,8 km
36.	↪ Sla rechtsaf ter hoogte van de lichten in de Putstraat (borden naar Hakendover 1)	0,5 km
37.	↪ Ter hoogte van T , sla rechtsaf in de Processieweg	0,1 km

5,4 km – ca. 9 min.

G **Godelijke-Zaligmakerkerk**, Processieweg, 3300 Hakendover Tienen



Deze oorspronkelijke romaanse kerk, vergroot in gotische stijl, werd gebouwd tussen de 12^{de} en 16^{de} eeuw. De in de 13^{de} eeuw verhoogde romaanse toren werd versterkt door schoormuren na een brand in 1860.

38.	Vervolg uw weg in de Processieweg naar Hélécine	0,2 km
39.	↪ Ter hoogte van T , sla rechtsaf richting Hélécine in de Bosveldstraat die later Houbaertstraat wordt ↩ In de Houbaertstraat na 2 borden 50km per uur en ter hoogte van de kapel naar links afslaan richting Goetsenhoven . De overweg oversteken en de weg naar Goetsenhoven volgen. De kapel rechts gelegen voorbij rijden en de borden Hélécine volgen	2,0 km
40.	↩ Sla linksaf in de richting Hélécine op de Wulmersumsesteenweg	1,6 km
41.	Ga verder door de Rue Sainte-Anne	1,0 km
42.	Ga verder door de Rue des Charrons	0,4 km
43.	↪ Sla rechtsaf in de Rue des Charrons/N279	0,2 km

5,3 km – ca. 8 min.

H **Eglise Saint-Sulpice**, Rue des Charrons 1357 Hélécine



De in de 12^{de} eeuw in tufsteen gebouwde kerk, bestaat uit een toren, een drievoudig schip, een transept en een absis. Het koor wordt geopend door een gotische triomfboog. Dit merkwaardig gebouw bezit een oud orgel en een waardevol meubilair. Deze sobere kerk heeft nieuwe glasramen en menige te ontdekken aantrekkelijkheden.

44. Rijd verder over de **Rue des Charrons/N279** naar le Domaine provincial d'Hélécine 0,2 km

45.  Sla **rechtsaf** om op de **Rue des Charrons/N279** te blijven
Ga verder op de **N279** in de **Rue de l'Abbaye** 1,1 km

46.  0,3 km



Eglise Saint-Martin, 30 rue de l'Abbaye 1357 Hélécine

bevindt zich rechts


Klassieke kerk in baksteen en witte steen (einde 18de eeuw, begin 19de). Stompe toren op een vierkante sokkel boven een voorgevel met een kaal fronton en een halfronde venster.

 Ter hoogte van het **STOP** teken sla **linksaf** in de **Rue Armand Dewolf/N64** in de richting van **Hannut**

Men rijdt voorbij le Domaine Provincial d'Hélécine dat zich links bevindt. Indien U er vroeg zijt, aarzel niet even te stoppen en er een kleine wandeling te maken.


Rijd verder op de **N64**

47. Men verlaat **Hélécine** 2,9 km

48.  Sla **linksaf** in de **Rue des Martyrs** in de richting **Racour** 44 m

49.  Flauwe bocht naar **rechts** in de **Chemin de Racour** 0,8 km

50. Ga verder in **Rue de Linsmeau** 0,8 km

51.  Sla **linksaf** in de Rue de Landen
Rijd verder na het kruispunt naar Landen 0,2 km

52.  Sla **rechtsaf** vóór de "Jupiler Dallas Pub" naar de **Place Saint-Christophe** 67 m

4,7 km – ca. 7 min.



Eglise Saint-Christophe Place Saint-Christophe 4287 Lincent

Je beleeft enkele uren vol verrassingen als je de verbazingwekkende Sint-Christoffelkerk



bezoekt in Raatshoven, In het dorpscentrum kun je niet naast de indrukwekkende vierkante toren kijken die duidelijk zijn nut heeft gehad als verdedigingstoren. Hij dateert van de 13de of 14de eeuw en is ingedeeld in drie niveaus.

Tweede verrassing: van in het portaal bemerk je een reuze beeld van Sint-Christoffel, uit de 13de eeuw. Het zou gaan om het grootste oude houten beeld van Christoffel, die het kind Jezus draagt, in Europa. Het is in polychroom hout en beeldt de heilige uit in een geestelijke, majestueuze pose, verzonken in gedachten, met een lachend kind op de arm. Bij het binnentreden zie je, derde verrassing, een tweede beeld van Sint-Christoffel, rechts onder het doksaal. Dit is merkkelijk kleiner, dateert uit de 18de eeuw, en beeldt in tegenstelling tot het vorige, de heilige uit in volle beweging,

alsof hij over de golven roeit, de blik waakzaam gericht op het kind dat hij meedraagt. Het loont de moeite om de beide beelden te vergelijken. Het verzorgde interieur is hoofdzakelijk van gotische inslag, met Gobertangesteente en bepleistering. Merk ook de doopvont (15de eeuw) op, de glasramen in het koor en enkele kleine heiligenbeelden in hout.

- | | | |
|-----|---|--------|
| 53. | Rijd naar de top van de Place Saint-Christophe | 74 m |
| 54. | ↪ Sla rechtsaf in de Rue Bovy | 0,2 km |
| 55. | ↩ Sla linksaf in de Rue de la Gironde | 0,1 km |
| 56. | ↪ Sla rechtsaf in de Rue de Pellaines
Steek de N64 , voorrangsweg over !!! | 1,2 km |
| 57. | Ga verder in de Rue des Meuniers
Rijd verder in de richting Orp-Jauche | 1,4 km |
| 58. | ↩ Sla linksaf in de Avenue des Français (onder de autosnelweg) | 0,6 km |
| 59. | Ga verder in de Avenue Henri Pirard | 0,2 km |
| 60. | Ga verder in de Rue Léon Jacquemin | 0,8 km |
| 61. | ↩ Ter hoogte van Y sla een weinig naar linksaf in de Avenue Emile Vandervelde | 0,4 km |
| 62. | ↩ Sla linksaf in de Rue Virgile Overt | 49 m |
| 63. | ↪ Sla rechtsaf op de Place du 11ème Dragons Français | 46 m |
- 5,2 km – ca. 9 min.

J **Eglise Saints Martin et Adèle** Place du 11ème Dragons Français 1350 Orp-Le-Grand, Jauche



De Romaanse kerk van Orp-le-Grand is naar het plan van een basiliek van de Maaslandse trant gebouwd.

Na de oorlog ze werd volledig herbouwt. De huidige gebouwen zijn volledig in lijn met de oorspronkelijke constructie: het voorgebouw had vroeger twee torens. Na de brand van 1674 verdwijnechter de zuider toren. Onder het koor vindt u de mooie onderaartse kapel uit de XI de eeuw.

De moderne kerkraden van het koor zijn het werk van glaskunstenaar Michel Martens.

Tegenover de kerk de Sainte Adèle bron die bedevaarders bezoeken voor haar miraculeus

water die oogziekten zou genezen. Luidens de traditie werd Adèle blind geboren in de VII de eeuw en zei genas tijdens haar doopsel.

- | | | |
|-----|--|--------|
| 64. | Vertrek van de Place du 11ème Dragons Français naar Place du 2ème Dragons Français | 46 m |
| 65. | ↪ Sla rechtsaf op de Place du 2ème Dragons Français | 0,2 km |
| 66. | ↩ Sla linksaf in de Rue Jules Hagnoul | 0,5 km |
| 67. | Ga verder in de Rue de la Station/N279
Ga verder op de N279
Links bevindt zich de kerk | 3,2 km |

Eglise Notre-dame Rue de la Station 1350 Orp-Le-Petit, Jauche



Neogotische kerk in baksteen (19^{de} eeuw)

Er is beslist dat deze kerk wordt afgebroken, uitgezonderd het gotische koor in zandsteen, met een veelzijdige apsis uit het eind van de 12de eeuw.

Ga rechtdoor in de rotonde

- | | | |
|-----|---|--------|
| 68. | ↪ Sla rechtsaf in de Avenue Adrien Stas/N240 | 0,5 km |
| 69. | Ga verder op de N240 gedurende 7,5 km | 7,5 km |
| 70. | Ga verder op de N240 ter hoogte van het kruispunt van de 2 nationale wegen (N26 + N240) | 0,4 km |
| 71. | ↩ Sla linksaf in de Rue Grégoire Nélis | 87 m |
| 72. | Ga verder in de Rue Saint-Médard | 0,2 km |
| 73. | ↩ Flauwe bocht naar links om op de Rue Saint-Médard te blijven | 96 m |





K **Eglise Saint-Médard**, Rue Saint-Médard 1370 Jodoigne



De Sint-Medardkerk, uit de 13de eeuw, is geklasseerd en wordt met reden erkend als een van de juweeltjes van Waals-Brabant. Het gebouw in romaanse en gotische stijl herwon zijn originele schoonheid dankzij een passende restauratie in de jaren zeventig. Van bij het betreden, geeft de warme, witte steen van Gobertange aan het bouwwerk zijn volle schittering. Vanuit de kruisbeuken trekken het koor en de halfronde apsis de aandacht, alsook de sobere beelden waaronder dat van de patroon Sint-Medard. Die was bisschop, prediker, geboren in 457. Hij stond bekend als „regenmaker“. Als we het heiligenbeeld nauwgezet

bekijken lijkt het of het ons toelacht. Vandaar een mooi verhaal dat men graag opdist in Geldenaken. Lang geleden, zit een parochiaan te bidden en hij ziet dat er enkele

geofferde muntstukken zijn blijven liggen. De verleiding is te groot. De man grabbelt ze mee en ziet dat de heilige hem toelacht. De man reageert: „Gij lacht, Sint-Medard, goed dan ...” en hij stak een tweede muntstuk op zak.

- | | | |
|-----|---|--------|
| 76. | Rijd naar boven in de Rue Saint-Médard | 93 m |
| 77. |  Opgepast !!! Sla linksaf in de Avenue Fernand Charlot/N29 (deze straat heeft voorrang) | 0,2 km |
| 78. | Ga verder op de N29 | 0,3 km |
| 79. |  Sla linksaf in de eerste straat links in de Rue Saint-Jean , na het kruispunt met de N240 | 68 m |
| 81. |  Sla in de derde straat naar rechts af, richting Grand'Place | 0,9 km |
- 1,3 km – ca 2 min

L  **Eglise N-D du marché**, Grand'Place 1370 Jodoigne



De kerk wordt thans gerestaureerd

- | | | |
|-----|--|--------|
| 82. |  Sla linksaf in de Rue de la Grande Montagne op het einde van de Grand'Place | 85 m |
| 84. |  Sla rechtsaf op de Place Saint-Lambert | 61 m |
| 86. | Rijd over de brug van de Grande Gette | 11 m |
| 87. |  Sla linksaf om in de Rue Saint-Lambert te blijven | 0,1 km |
| 88. |  Sla rechtsaf in de Rue de Louvain | 0,2 km |
| 89. |  Neem de 2de straat rechts , de Rue de Chebais naar Saint-Remy-Geest | 0,6 km |
| 91. | Ga voorzichtig verder in de Rue de Basse Hollande . Het is een geplaveide straat met een prachtig zicht op de haspengouwse buiten. Opgepast voor de carters !!! | 0,9 km |
| 92. |  Sla linksaf in de Rue de la Cense Bivort
Rijd verder naar Place Saint-Remy . | 65 m |
- 2,0 km – ca. 2 min.

M  **Eglise Saint-Remy**, Rue de la Cense Bivort
1370 Saint-Remy-Geest Jodoigne



Fraaie hoeves tussen de dorpshuizen, straten in aloude kassei, een verlaten kerkhof rondom het heiligdom, een overweldigend zicht op het platteland... Het lijkt wel een vleugje Bourgondië dat men hier gewaar wordt, rondom de bekoorlijke kerk, helemaal in witte steen van Gobertange, bovenaan dit aantrekkelijk dorp op de flanken van de helling. Binnen, in het koor, vindt men een schilderij dat het doopsel van Clovis door Sint Remigius voorstelt. De wit gekalkte muren geven aan de kerk een sfeer van soberheid en bezinning. Bekijk aan de wand het werk van Gabriël Taeymans: een tiental keramieken die de Passie van Christus voorstellen. Een uitbeelding zonder franjes, noch geweeklaag, maar vol vuur dat leidt tot de essentie.

95.	Rijd naar boven in de Rue de la Cense Bivort	85 m
96.	 Sla rechtsaf in de Chemin des Carriers	1,0 km
97.	Ga verder in de Rue de Saint-Remy	1,2 km
98.	 Sla linksaf in de Rue du Relais	0,2 km
99.	 Flauwe bocht naar rechts in de Rue d'Hougaerde	0,3 km
100.	Ga verder op Elst	1,2 km
103.	 Sla rechtsaf in de Houtmarkt	51 m
104.	 Sla linksaf in het Gemeenteplein	0,1 km
105.	Ga verder in de Gasthuisstraat	0,3 km
106.	 Sla rechtsaf in de Stoopkensstraat U vindt uw bestemming links	0,1 km
4,7 km – ca. 8 min.		

N « Kouterhof » Stoopkensstraat 24 3320 Hoegaarden